

Réunions PAC 2024

Mars – Avril 2024

SEAR DDT 25 – CIA 25-90

Réunions PAC 2024

| Secteur | Horaires | Lieu |
|---|----------------------|--|
| Jeudi 21 Mars 2024 | | |
| Amancey - Levier | 14h00 - 16h30 | Salle des Fêtes - Route de Boujailles - CHAPELLE D'HUIN |
| Mardi 26 Mars 2024 | | |
| Maîche - St Hippolyte | 9h30 - 12h00 | Salle Ducreux au Château du Désert - MAICHE |
| Pierrefontaine Les Varans Vercel | 14h00 - 16h30 | Salle des Fêtes - EPENROY |
| Jeudi 04 Avril 2024 | | |
| GBM - Val Ognon | 9h30 - 12h00 | EDE - 1B Rue des Entreprises 25410 VELESMES-ESSARTS |
| Baume les Dames Rougemont | 14h00 - 16h30 | Salle Socio-Culturelle (petite salle) - 1 Rue de la Fontaine - AUTECHAUX |

Déclaration PAC 2024

Télédéclaration :

- **surfaces** possible du 1^{er} avril au 15 mai
- **bovines** possible du 1^{er} janvier au 15 mai

Numéro vert au 0800 221 371- fermé le 1^{er} mai

Si question informatique : Fonctionne du lundi au vendredi de 7h à 21h + samedis, lundi de Pâques, 8 mai et 9 mai de 9h à 17H

Si question PAC : Bascule vers DDT 25 (8h -17h) sauf jours fériés et DDT fermée du 08 au 12/05

Déclaration PAC 2024 : organismes de service validés ASP :

AFOCG,
AUCAP- Cecagri,
CERFRANCE- alliance comtoise,
Chambre interdépartementale d'agriculture,
EXPERTS unis,
FDSEA25,
Mazars
Normand conseil.

Sommaire

I. PAC 23-27 : points d'attention :

bilan des aides versées/agriculteur actif/ éco- régimes - bonus haies/admissibilité des surfaces (SHP)/ changement de statut/croisement AE et PAC

II. BCAE

III. FEADER

IV. ISN

V. BD climat

VI. Certiphyto

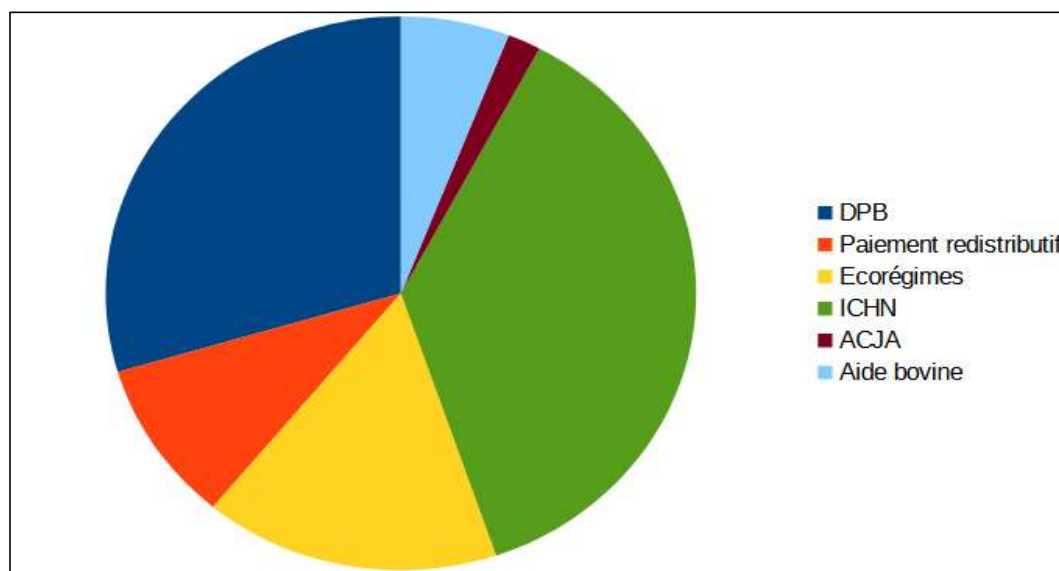
VII. Agrivoltaïsme

VIII. Spécificités territoriales (tourbières et zone vulnérable nitrates)

I. PAC 2024 : points d'attention

bilan des aides versées 2023/agriculteur actif/
droit à l'erreur/ éco- régimes - bonus
haies/admissibilité des surfaces (SHP)/
changement de statut/croisement AE et
PAC/MAEC et AB

Bilan des aides versées : PAC 2023



| | <i>DPB</i> | <i>Paiement redistributif</i> | <i>Ecorégimes</i> | <i>ICHN</i> | <i>ACJA</i> | <i>Aide bovine</i> | <i>Total</i> |
|---|------------|-------------------------------|-------------------|-------------|-------------|--------------------|---------------|
| Nbre payé / Nbre d'exploitations bénéficiaires | 2 179 | 2 179 | 2 156 | 1 945 | 343 | 1 891 | |
| Montant (K€) | 24 642 | 7 898 | 14 196 | 30 572 | 1 600 | 7 452 | 86 704 |

Agriculteur actif = éligible aux aides PAC

Pour une personne physique

← Age \leq 67 ans (âge légal de départ en retraite à taux plein, quel que soit le régime de retraite)

OU, si age $>$ 67 ans, ne pas faire valoir ses droits à la retraite (*toutes caisses de retraite confondues*)

← **ET** être assuré pour son propre compte contre les accidents du travail et les maladies professionnelles sous un régime de protection sociale des personnes non salariées des professions agricoles (ATEXA)

⇒ **Pas de PAC sur les parcelles de subsistance (quelque soit l'âge)
(retraité agricole donc pas cotisant ATEXA)**

| | \leq 67 ans | $>$ 67 ans |
|--------------------------------|-------------------|-------------------|
| Non cotisant ATEXA | Non éligible PAC | Non éligible PAC |
| En retraite et cotisant ATEXA | Agriculteur actif | Non éligible PAC |
| Non retraité et cotisant ATEXA | Agriculteur actif | Agriculteur actif |

Agriculteur actif

Pour une société (ex : EARL, GAEC etc.) :

- Compter parmi ses associés ≥ 1 associé physique qui respecte les critères d'agriculteur actif énumérés ci-dessus

Point de vigilance : lors de l'application de la transparence GAEC, les seuils sont évalués en fonction des parts sociales des associés agriculteurs actifs uniquement

Pour une société sans cotisants à l'ATEXA (SARL, SAS, ..)

- La société doit exercer une activité agricole (L722-1 du CRPM)

ET tous les dirigeants (associés, exploitants) doivent

- cotiser à l'assurance accidents du travail et maladies professionnelles (AT/MP)

- ne pas avoir fait valoir leurs droits à la retraite si age > 67 ans

- détenir plus de 40 % des parts sociales

Agriculteurs actifs autres :

• *structure de droit public (Lycées agricoles, collectivités,..)*

• *associations Loi 1901, fondation d'utilité publique, ... ayant un objet agricole*

• **⇒ Passage de 2295 à 2177 exploitants avec DPB : - 118 bénéficiaires (« érosion naturelle » + agriculteur actif)**

Droit à l'erreur

Possibilité de corriger sa déclaration jusqu'au 20/09

- Conditions :
 - Ne pas avoir reçu une notification de contrôle de l'ASP sur le domaine concerné par le contrôle et la modification
 - Ignorer une règle ou faire une erreur pour la 1ère fois ou de façon peu fréquente
 - Régulariser votre situation de votre propre initiative ou à la demande de l'administration dans le délai indiqué
 - « Être de bonne foi » (l'administration établit si vous fraudez).
- **Mobilisé en 2023 pour les éco- régimes** (rattrapage éco- régimes par DDT pendant été 2023)

Changements de statuts

Changement de N° Pacage à chaque changement de statuts si il y a un GAEC (ex : GAEC en EARL,).

Si exploitant individuel devient EARL, il faut un N° Pacage à l'EARL

Informez au plus tôt la DDT si :

- changements de statuts (exemple : individuel en société, SARL en EARL, GAEC en SCEA,)

- changement d'associés (sortie, entrée)

- modifications de la répartition des parts sociales

Compte rendu de l'assemblée générale extraordinaire + nouveaux statuts

C'est la date du PV d'AG qui fait foi et elle doit avoir eu lieu avant le 15 mai

Le Kbis peut-être transmis ultérieurement mais obligatoire pour activer la société, une preuve de dépôt au greffe du tribunal doit être fourni

Croisements AE/PAC : détection des cas potentiels non- respect du contrôle des structures

Contrôle croisé extension des surfaces PAC entre 2023 et 2024 :

Si augmentation de surface significative et qui dépasse
seuil de soumission (104ha/75ha)
=> vérification présence d'AE

+ Croisement refus AE et déclaration PAC

+ Signalements non anonymes

Doublons

- Déclaration d'une parcelle à la PAC
 - - surface agricole utilisée aux fins d'une activité agricole
 - - soit à la disposition de celui qui la déclare au 16/05/2024
 - acte de propriété
 - Location : bail, attestation de bail verbal, preuve d'acquittement de fermage, contrat de mise à disposition, ...
- L'exploitant qui exploite la surface se définit par : l'exploitant qui dispose de la compétence décisionnelle des activités agricoles sur cette surface, qui en retire les bénéfices et qui en assume les risques. Des éléments prouvant la réalité de l'exploitation peuvent être demandés (facture, ..). Si aucune preuve n'est apportée alors les surfaces ne peuvent pas être considérées « à disposition de l'exploitant ».

Doublons

Déclenchement automatique + procédure contradictoire systématique.

Si non résolu lors de la PC, la surface en doublon est **soustraite des 2 exploitations.**

Conséquences :

- 1- perte de surface donc aides découplées DPB, impact possible sur ICHN (+ productivité)
- 2 - si pb perdure 2 déclaration (1^{er} jour de la 2^{ème} année) : DPB non activés remontent à la réserve
- 3 – Si pb perdure après période de droit à l'erreur : calcul du % = surface soustraite/surface totale de l'EA
Pénalité si écart > à 2 ha ou 3 %

| Demandeur A | Demandeur B | Décision PAC |
|--|--|---|
| propriétaire | exploitant sans titre | A |
| propriétaire | exploitant avec titre | B |
| exploitant sans titre | exploitant avec titre | B |
| exploitant sans titre | exploitant sans titre | ni A - ni B |
| exploitant avec titre | exploitant avec titre | <i>Exploitant qui exploite la surface *</i> |
| Propriétaire ou exploitant avec titre au tribunal en litige avec l'autre déclarant | Propriétaire ou exploitant avec titre en litige au tribunal avec l'autre déclarant | <i>Ni A – Ni B (attente de la décision du tribunal, pas de rétroactivité)</i> |

* En cas d'un litige porté devant un tribunal entre 2 déclarants (propriété, bail, autre contrat, ...), la DDT n'est pas fondée à statuer sur le déclarant ayant la terre à sa disposition.

Eco-régimes

3 voies d'accès

- Pratiques agricoles
- Certifications
- IAE

3 niveaux de paiement

- Niveau 1 : 46 €/ha
- Niveau 2 : 63 €/ha
- Niveau 3 : 93 €/ha pour les bio sous conditions

BONUS HAIES de + 7 €/ha si :

- Au moins 6% de haies / SAU
- ET au moins 6% de haies / TA
- ET certification haies
- Entrée voies « Pratiques » et « Certification » uniquement

Pour plus d'information prenez contact avec Bénédicte LUNET
Tel : 06.31.03.66.22 mail : blunet@agridoubs.com

Conditions d'accès

- Etre agriculteur actif et détenir au moins 1 DPBn
- Engagements pris volontairement (choix de l'agriculteur de demander ou non les éco-régimes)
- Paiement à l'ha admissible engagé (indépendant des ha couverts par les DPBn)

Eco-régimes : Pratiques agricoles

Surfaces en terres arables

NIVEAU 1 : obtenir 4 points au scoring

NIVEAU 2 : obtenir 5 points au scoring

Surfaces en prairies permanentes

NIVEAU 1 : 80 à 90% non labourées

NIVEAU 2 : au moins 90% non labourées

Surfaces en cultures permanentes

NIVEAU 1 : $\frac{3}{4}$ inter-rangs avec couverture végétale

NIVEAU 2 : au moins 95% des inter-rangs avec couverture végétale

- **Vigilance** : le niveau 1 est accordé si toutes les surfaces de l'exploitation atteignent le niveau 1
- Pour les Cultures Pérennes sans inter-rangs (miscanthus) : modalités à définir

Eco-régimes : Scoring Terres Arables

PRATIQUES AGRICOLES

| | de 5 à 30% TA 2 points | de 30 à 50% TA 3 points | Au moins 50% TA 4 points | |
|----------------------------------|---|--|-------------------------------------|----------------|
| Prairies temporaires et jachères | | | | |
| Fixatrices d'azote | Soja, luzerne, trèfle,, pois, pois chiche, lentille, lupin, féverole, haricot... | au moins 5% TA OU plus de 5 ha | 2 points | |
| | | au moins 10% TA | 3 points | |
| Céréales d'hiver | Selon hiver ou printemps : avoine, blé tendre, blé dur, épeautre, triticale, orge, seigle, maïs... | au moins 10% TA | 1 point | |
| Céréales de printemps | | au moins 10% TA | 1 point | |
| Plantes sarclées | | Pommes de terre et betterave | au moins 10% TA | 1 point |
| Oléagineux d'hiver | | Colza, moutarde et navette d'hiver... | au moins 7% TA | 1 point |
| Oléagineux de printemps | | Tournesol, cameline, moutarde de printemps | au moins 5% TA | 1 point |
| Autres cultures de TA | Légumes, chanvre, lin, sarrasin, maïs doux... | 1 à 5 points selon le % | | |
| Faible surface en TA | Moins de 10 ha TA | | 2 points | |
| Bonus prairies permanentes | de 10 à 40% SAU 1 point | de 40 à 75% SAU 2 points | Au moins 75% SAU 3 points | |

Plafond à 4 points

Si total au moins 10%
= 1 point

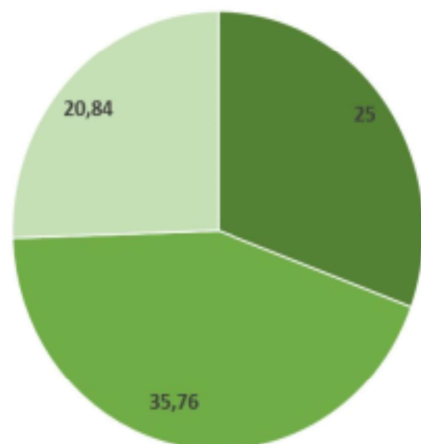
Exploitation herbagère 100 %



Diagnostic PAC 2023-2027

Eco-régime : éligibilité des terres arables et des cultures de diversification

Exploitation 100 % herbagère



- prairie permanente
- prairie temp 6 ans ou plus
- prairie temp de 5 ans ou moins

| BLOC PETITES SURFACES | Surface (ha) | | Seuils | Points |
|--|--------------|--|---|--------|
| Terres arables et de diversification | 19.8 ha | | < 10 ha : 2 points | 0 |
| BLOC SURFACES SPECIFIQUES | Surface (ha) | % des terres arables et de diversification | Seuils | Points |
| Prairies temporaires et jachères | 19.8 ha | 100% | 5 % et < 30 % : 2 points | 4 |
| | | | 30 % et < 50 % : 3 points | |
| | | | 50 % : 4 points | |
| Protéagineux et légumineuses fourragères | 0 ha | 0% | > 5 ha et < 10 % : 2 points | 0 |
| | | | 5 % et < 10 % : 2 points | |
| | | | 10 % : 3 points | |
| Autres cultures | 0 ha | 0% | 5 % et < 10 % : 1 point | 0 |
| | | | 10 % et < 25 % : 2 points | |
| | | | 25 % et < 50 % : 3 points | |
| | | | 50 % et < 75 % : 4 points | |
| | | | 75 % : 5 points | |
| BLOC DIVERSITE D'ASSOLEMENT | Surface (ha) | % des terres arables et de diversification | Seuils | Points |
| Céréales d'hiver | 0 ha | 0% | 10 % : 1 point | 0 |
| Céréales de printemps | 0 ha | 0% | 10 % : 1 point | 0 |
| Plantes sarclées | 0 ha | 0% | 10 % : 1 point | 0 |
| Oléagineux d'hiver | 0 ha | 0% | 7 % : 1 point | 0 |
| Oléagineux de printemps | 0 ha | 0% | 5 % : 1 point | 0 |
| Total des céréales, oléagineux et plantes sarclées | 0 ha | 0% | 10 % : 1 point (uniquement si 0 point aux autres lignes de ce bloc diversité) | 0 |
| TOTAL DIVERSITE (plafonné à 4 points) | | | | 0 |
| BONUS EN CAS DE PRAIRIES PERMANENTES | Surface (ha) | % de la SAU | Seuils | Points |
| Prairies et pâturages permanents | 89.3 ha | 81.8% | 10 % et < 40 % : 1 point | 3 |
| | | | 40 % et < 75 % : 2 points | |
| | | | 75 % : 3 points | |

TOTAL de 7 points => NIVEAU 2

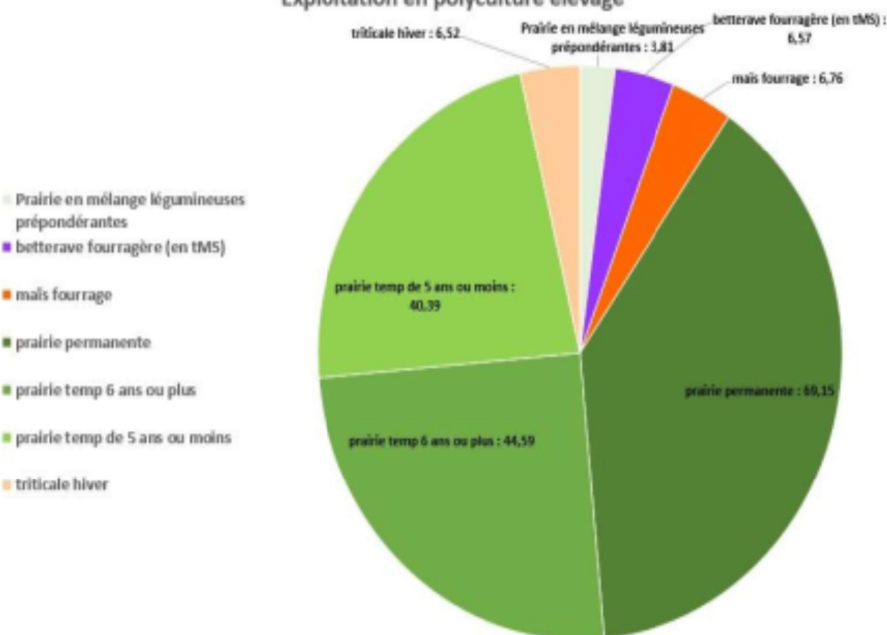
Exploitation Polyculture Elevage



Diagnostic PAC 2023-2027

Eco-régime : éligibilité des terres arables et des cultures de diversification

Exploitation en polyculture élevage



| Terres arables et de diversification | 64,1 ha | | < 10 ha : 2 points | 0 |
|--|---------------------|---|---|---------------|
| BLOC SURFACES SPECIFIQUES | Surface (ha) | % des terres arables et de diversification | Seuils | Points |
| Prairies temporaires et jachères | 44,2 ha | 68,9% | 5 % et < 30 % : 2 points 30 % et < 50 % : 3 points 50 % : 4 points | 4 |
| Protéagineux et légumineuses fourragères | 0 ha | 0% | > 5 ha et < 10 % : 2 points 5 % et < 10 % : 2 points 10 % : 3 points | 0 |
| Autres cultures | 6,6 ha | 10,3% | 5 % et < 10 % : 1 point 10 % et < 25 % : 2 points 25 % et < 50 % : 3 points 50 % et < 75 % : 4 points 75 % : 5 points | 2 |
| BLOC DIVERSITE D'ASSOLEMENT | Surface (ha) | % des terres arables et de diversification | Seuils | Points |
| Céréales d'hiver | 6,5 ha | 10,1% | 10 % : 1 point | 1 |
| Céréales de printemps | 6,7 ha | 10,5% | 10 % : 1 point | 1 |
| Plantes sarclées | 0 ha | 0% | 10 % : 1 point | 0 |
| Oléagineux d'hiver | 0 ha | 0% | 7 % : 1 point | 0 |
| Oléagineux de printemps | 0 ha | 0% | 5 % : 1 point | 0 |
| Total des céréales, oléagineux et plantes sarclées | 13,2 ha | 20,7% | 10 % : 1 point (uniquement si 0 point aux autres lignes de ce bloc diversité) | 0 |
| TOTAL DIVERSITE (plafonné à 4 points) | | | | 2 |
| BONUS EN CAS DE PRAIRIES PERMANENTES | Surface (ha) | % de la SAU | Seuils | Points |
| Prairies et pâturages permanents | 112,7 ha | 63,7% | 10 % et < 40 % : 1 point 40 % et < 75 % : 2 points 75 % : 3 points | 2 |

TOTAL de 10 points => NIVEAU 2

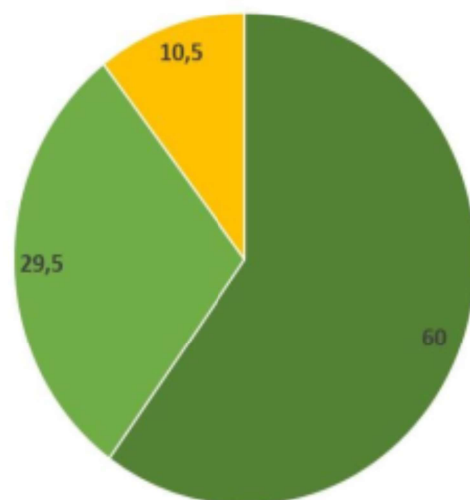
Exploitation Polyculture Elevage



Diagnostic PAC 2023-2027

Eco-régime : éligibilité des terres arables et des cultures de diversification

Exploitation en polyculture élevage



- prairie permanente
- prairie temp 6 ans ou plus
- Orge d'Hiver

| BLOC PETITES SURFACES | Surface (ha) | | Seuils | Points |
|--|--------------|--|---|--------|
| Terres arables et de diversification | 11.6 ha | | < 10 ha : 2 points | 0 |
| BLOC SURFACES SPECIFIQUES | Surface (ha) | % des terres arables et de diversification | Seuils | Points |
| Prairies temporaires et jachères | 0 ha | 0% | 5 % et < 30 % : 2 points 30 % et < 50 % : 3 points 50 % : 4 points | 0 |
| Protéagineux et légumineuses fourragères | 0 ha | 0% | > 5 ha et < 10 % : 2 points 5 % et < 10 % : 2 points 10 % : 3 points | 0 |
| Autres cultures | 0 ha | 0% | 5 % et < 10 % : 1 point 10 % et < 25 % : 2 points 25 % et < 50 % : 3 points 50 % et < 75 % : 4 points 75 % : 5 points | 0 |
| BLOC DIVERSITE D'ASSOLEMENT | Surface (ha) | % des terres arables et de diversification | Seuils | Points |
| Céréales d'hiver | 11.6 ha | 99.9% | 10 % : 1 point | 1 |
| Céréales de printemps | 0 ha | 0% | 10 % : 1 point | 0 |
| Plantes sarclées | 0 ha | 0% | 10 % : 1 point | 0 |
| Oléagineux d'hiver | 0 ha | 0% | 7 % : 1 point | 0 |
| Oléagineux de printemps | 0 ha | 0% | 5 % : 1 point | 0 |
| Total des céréales, oléagineux et plantes sarclées | 11.6 ha | 99.9% | 10 % : 1 point (uniquement si 0 point aux autres lignes de ce bloc diversité) | 0 |
| TOTAL DIVERSITE (plafonné à 4 points) | | | | 1 |
| BONUS EN CAS DE PRAIRIES PERMANENTES | Surface (ha) | % de la SAU | Seuils | Points |
| Prairies et pâturages permanents | 82 ha | 87.5% | 10 % et < 40 % : 1 point 40 % et < 75 % : 2 points 75 % : 3 points | 3 |

TOTAL de 4 points => NIVEAU 1 !!!

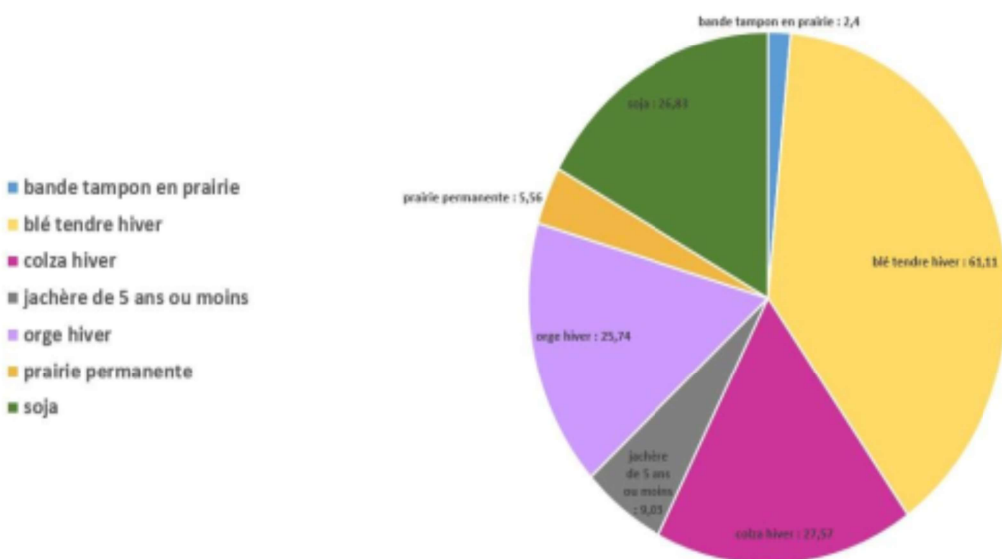
Exploitation céréales grandes cultures



Diagnostic PAC 2023-2027

Eco-régime : éligibilité des terres arables et des cultures de diversification

Exploitation céréalière



| BLOC SURFACES SPECIFIQUES | Surface (ha) | % des terres arables et de diversification | Seuils | Points |
|--|--------------|--|---|--------|
| Prairies temporaires et jachères | 9.2 ha | 6% | 5 % et < 30 % : 2 points | 2 |
| | | | 30 % et < 50 % : 3 points | |
| | | | 50 % : 4 points | |
| Protéagineux et légumineuses fourragères | 26.9 ha | 17.6% | > 5 ha et < 10 % : 2 points | 3 |
| | | | 5 % et < 10 % : 2 points | |
| | | | 10 % : 3 points | |
| Autres cultures | 0 ha | 0% | 5 % et < 10 % : 1 point | 0 |
| | | | 10 % et < 25 % : 2 points | |
| | | | 25 % et < 50 % : 3 points | |
| | | | 50 % et < 75 % : 4 points | |
| | | | 75 % : 5 points | |
| BLOC DIVERSITE D'ASSOLEMENT | Surface (ha) | % des terres arables et de diversification | Seuils | Points |
| Céréales d'hiver | 88.3 ha | 57.8% | 10 % : 1 point | 1 |
| Céréales de printemps | 0 ha | 0% | 10 % : 1 point | 0 |
| Plantes sarclées | 0 ha | 0% | 10 % : 1 point | 0 |
| Oléagineux d'hiver | 28.1 ha | 18.4% | 7 % : 1 point | 1 |
| Oléagineux de printemps | 0 ha | 0% | 5 % : 1 point | 0 |
| Total des céréales, oléagineux et plantes sarclées | 116.5 ha | 76.2% | 10 % : 1 point (uniquement si 0 point aux autres lignes de ce bloc diversité) | 0 |
| TOTAL DIVERSITE (plafonné à 4 points) | | | | 2 |
| BONUS EN CAS DE PRAIRIES PERMANENTES | Surface (ha) | % de la SAU | Seuils | Points |
| Prairies et pâturages permanents | 5.6 ha | 3.5% | 10 % et < 40 % : 1 point | 0 |
| | | | 40 % et < 75 % : 2 points | |
| | | | 75 % : 3 points | |

TOTAL de 7 points => NIVEAU 2

Eco-régimes : Certifications

Certification
environnementale « 2+ »
(autres certifications ?)

NIVEAU 1

- Valider le niveau 2 de la certification environnementale (HVE)
- ET valider un des 5 indicateurs (dont 4 issus HVE 3A)
 - Biodiversité
 - Stratégie phytosanitaire
 - Gestion de la fertilisation
 - Gestion de l'irrigation
 - Indicateur de sobriété à définir (dont recyclage des déchets type Adivalor et agriculture de précision)

HVE 3
ou
100% SAU en BIO

NIVEAU 2

- Certification environnementale HVE 3 (voie A ou B)
- Exploitation entièrement engagée en AB (Conversion ou Maintien)

Eco-régimes : IAE

NIVEAU 1

Entre 7% et 10% IAE /
SAU

NIVEAU 2

Au moins 10% IAE / SAU

| Infrastructure agroécologique (IAE) | Coefficient |
|---|---------------------------------------|
| Jachères mellifères (15/04 au 15/10) sans phyto | 1 m ² = 1,5 m ² |
| Jachères non mellifères (01/03 au 31/08) sans phyto | 1 m ² = 1 m ² |
| Bande tampon (≥ 5 m) | 1 ml = 9 m ² |
| Bordure de champs ≥ 5 m de large | 1 ml = 9 m ² |
| Bande sans production le long des forêts ≥ 1 m | 1 ml = 9 m ² |
| Haie ≤ 20 mètres de large | 1 ml = 20 m ² |
| Arbre isolé | 1 arbre = 30 m ² |
| Arbres alignés | 1 ml = 10 m ² |
| Mares entre 10 et 50 ares | 1 m ² = 1,5 m ² |
| Bosquets ≤ 50 ares | 1 m ² = 1,5 m ² |
| Fossé non maçonné ≤ 10 m de large | 1 ml = 10 m ² |
| Mur traditionnel | 1 ml = 1 m ² |

MAEC Etat

MAEC concernées

- MAEC Localisées : 8 PAEC localisés
- MAEC Système sur le Doubs
- 1 MAEC monogastriques

Pas de pré-engagements requis mais diagnostic de l'exploitation à réaliser avec l'opérateur du territoire

Déclaration : sur Telepac

Financement :

- Cofinancement État / FEADER, contrat de 5 ans
- Transparence GAEC et plafond à 20 000€

MAEC Région 2023

**Pour les MAEC API et PRM faire une télédéclaration sur télépac également
MAEC concernées**

- API : Contrats 1 an – 20€/ruche
Attention 4 apiculteurs encore engagés en 2024 sur MAEC api État
- PRM : Contrats 5 ans - 200€/UGB
- MAEC transition des pratiques : Contrats 5 ans - 18 000€ pour 5 ans

Déclaration et Instruction :

- Direction Agriculture et Direction Europe de la Région BFC
- Instruction dans **Europac** nouveau SI commun à 9 régions

Financements

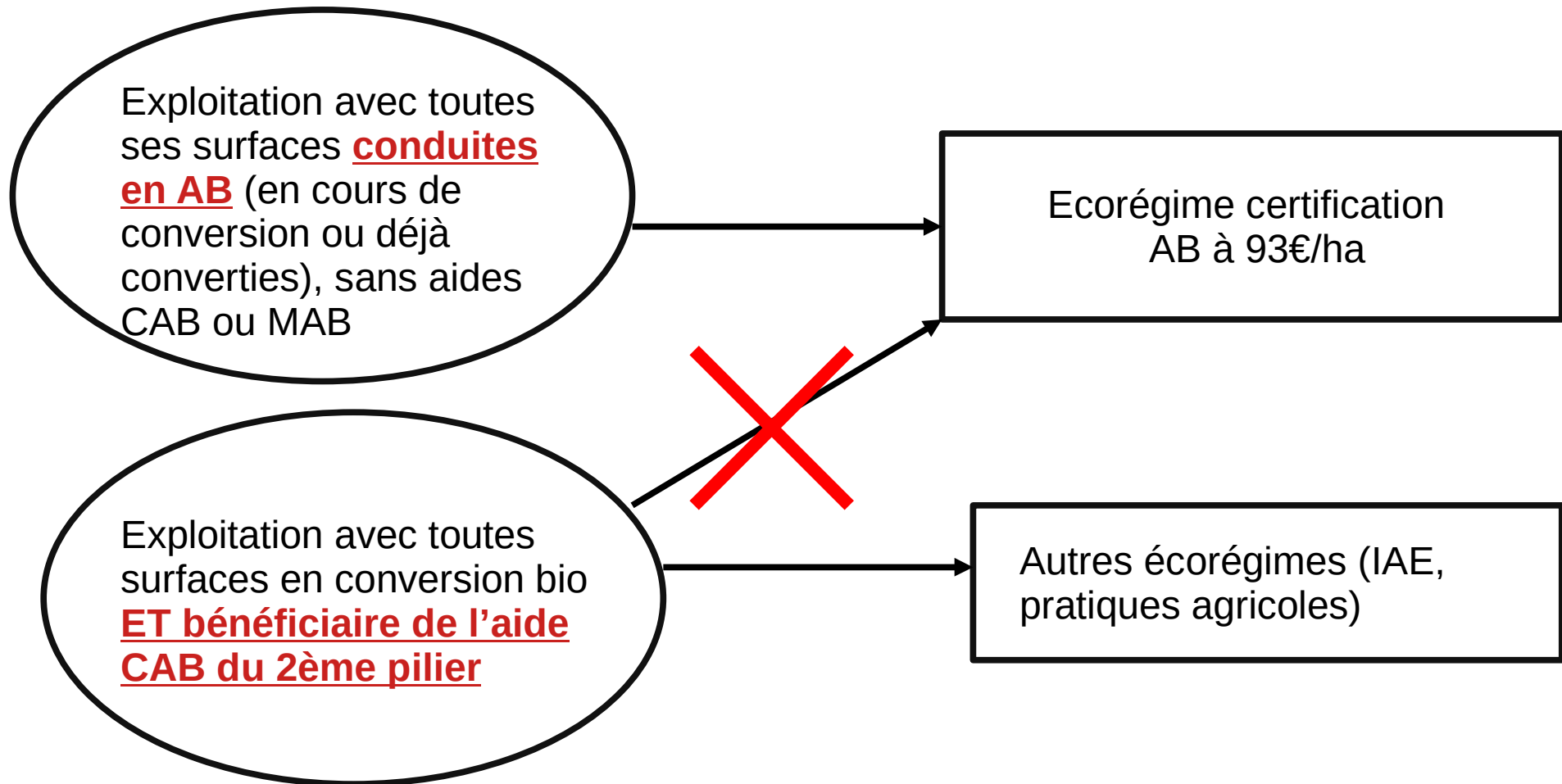
- 80% FEADER - 20% cofinancement Région

Aides BIO

Aides BIO – Conversion en AB

- Contrat de 5 ans
- Plafond à 30 000€/EA/an, transparence GAEC
- Cumul avec le crédit d'impôt possible
 - le crédit d'impôts AB est prolongé jusqu'en 2025, pour l'instant.
 - Il s'élève à 4500 euros en 2024, avec un plafond de cumul avec les aides CAB/MAB de 5000 euros
 - Exemple : une ferme qui touche 4000 euros d'aides CAB en 2023 aura droit à un crédit d'impôts de 1000 euros

Bio – maintien = dans éco- régimes



II. BCAE

Conditionnalité des aides

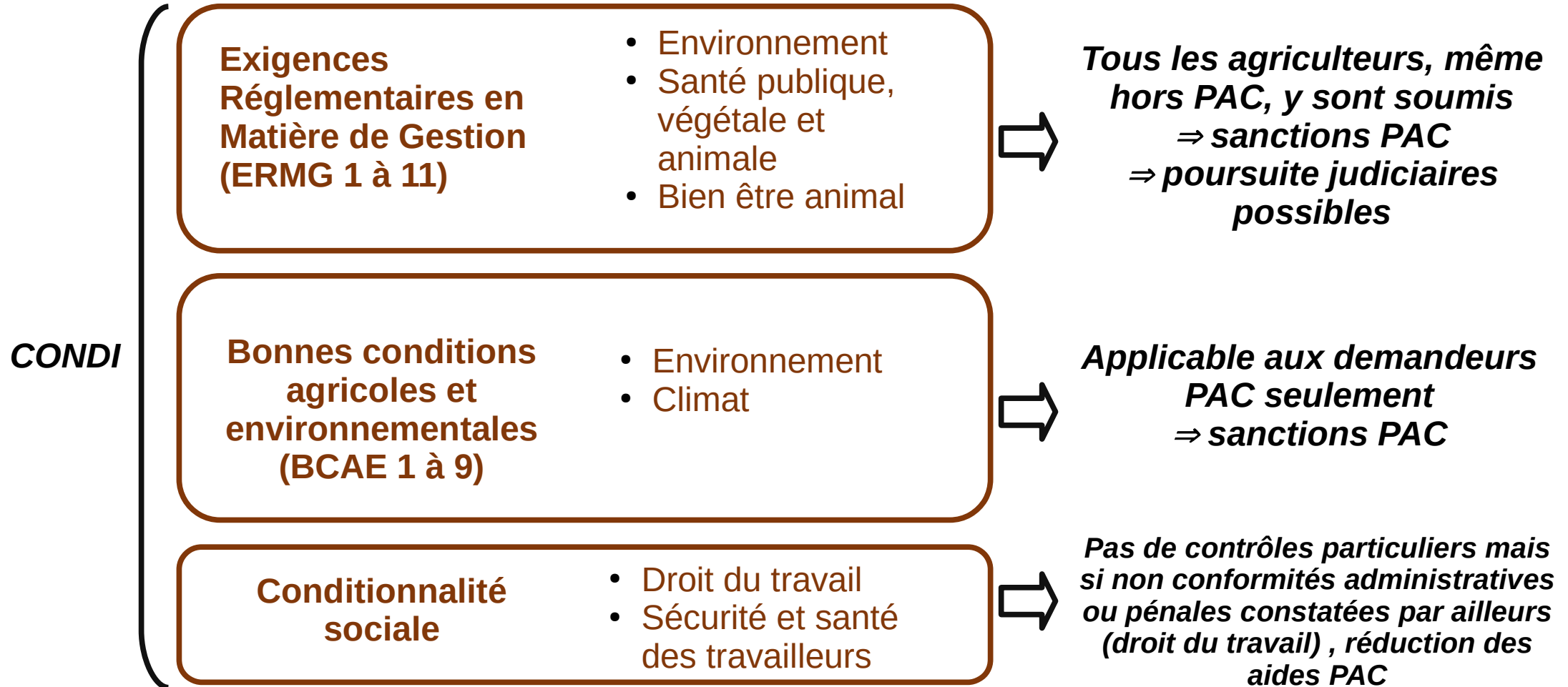
Ensemble des règles à respecter lorsqu'on reçoit des soutiens PAC :

- DPB, aides couplées, ICHN, MAEC, CAB
- Existe depuis 2003.
- Taux contrôle 1 %, environ 23 par type et par an

Contrôle des exigences par différents corps de contrôle :
ASP (BCAE), SRAL (santé végétale), DDETSPP (protection et santé animale), environnement (DDT).

Conditionnalité des aides

Nouvelle architecture de la conditionnalité par intégration du verdissement de la PAC 14/22



Conditionnalité des aides

- Mise à disposition par la DDT de 5 plaquettes :

- Règles générales sur la conditionnalité

qui contrôle ? Quels points sont contrôlés ?

- Règles sur les Prairies Permanentes

ratio régional de PP, non-labour des PPS en zone Natura2000

- Règles sur les cours d'eau

bandes tampons le long des cours d'eau

- Règles sur les sols

travail du sol, couverture minimale, rotation des cultures

- Règles sur la biodiversité

part minimale d'éléments favorables à la biodiversité, maintien des éléments de paysage, période de taille des haies



Conditionnalité des aides

PRÉCAUTIONS

Des évolutions réglementaires sont susceptibles d'intervenir prochainement sur :

- * BCAE 1 et 9 : prairies permanentes
- * BCAE 7 : rotation des cultures
- * BCAE 8 : part minimale de surfaces dédiées à des IAE et éléments non productifs

Conditionnalité des aides

- Plaquettes disponibles sur le site internet de l'État :
www.doubs.gouv.fr

rubrique : Actions de l'État / Agriculture, Développement rural, Animaux / Aides PAC / Conditionnalité et BCAE

- Au dos de chaque plaquette, les contacts :

⇒ ddt-ear@doubs.gouv.fr 03.39.59.56.49

⇒ guichet unique agro-environnement
ddt-agro-env@doubs.gouv.fr 03.39.59.55.37

Conditionnalité des aides

BCAE 6 : obligation de couverture des sols en intercultures longues

Pour toutes les parcelles hors zones vulnérables, en interculture longue, OBLIGATION d'avoir une couverture de 6 semaines entre le 1^{er} septembre et le 30 novembre. => DATE A DECLARER DANS TELEPAC

Les couverts suivants sont autorisés : couverts semés, repousses, mulch, cannes ou chaumes du précédent cultural.

Exemple :



Conditionnalité des aides

BCAE 7 : ROTATION DES CULTURES

2 critères à respecter :

- Critère annuel : à l'échelle de l'exploitation : chaque année sur au moins 35 % des terres arables cultivées de l'exploitation, la culture principale doit être différente de la culture principale précédente, ou doit être suivie d'une culture secondaire
- Critère pluriannuel : au niveau de chacune des parcelles : soit par l'implantation de deux cultures principales sur une période de 4 années, soit par l'implantation de cultures secondaires tous les ans sur cette période de 4 ans.

Conditionnalité des aides

BCAE 7 : ROTATION DES CULTURES

Les exploitants qui satisfont au moins l'un des quatre critères suivants sont exemptés de cette obligation de rotation :

- la totalité de la production sur les terres arables est certifiée (ou en cours de conversion) en agriculture biologique ;
- la surface de terres arables est inférieure ou égale à 10 hectares ;
- plus de 75 % de la surface en terres arables est consacrée à la production d'herbe ou d'autres plantes fourragères herbacées, à la culture de légumineuses ou mise en jachère ou dédiée à une combinaison de ces utilisations ;
- plus de 75 % de la surface agricole admissible est consacrée à des prairies permanentes, utilisée pour la production d'herbe ou d'autres plantes fourragères herbacées, ou pour des cultures sous eau pendant une grande partie de l'année ou pendant une grande partie du cycle de culture ou sont dédiés à une combinaison de ces utilisations.

Conditionnalité des aides

BCAE 7 : ROTATION DES CULTURES

Critère annuel : à l'échelle de l'exploitation : chaque année sur au moins 35 % des terres arables cultivées de l'exploitation, la culture principale doit être différente de la culture principale précédente, ou doit être suivie d'une culture secondaire

Exemple 1

| Cultures 2023 | Cultures 2024 | Surface | |
|--------------------|--------------------|---------|----------------------|
| Orge d'hiver | Orge d'hiver | 10 ha | Même culture |
| Maïs | Maïs | 10 ha | Même culture |
| Maïs | Blé tendre d'hiver | 10 ha | Cultures différentes |
| Blé tendre d'hiver | Orge d'hiver | 10 ha | Cultures différentes |

20 ha sur 40 (50 %) sont de cultures différentes en 2024 > à 35 %

Exploitation conforme

Conditionnalité des aides

BCAE 7 : ROTATION DES CULTURES

Critère annuel : à l'échelle de l'exploitation : chaque année sur au moins 35 % des terres arables cultivées de l'exploitation, la culture principale doit être différente de la culture principale précédente, ou doit être suivie d'une culture secondaire

Exemple 2

| Cultures 2023 | Cultures 2024 | Surface | |
|--------------------|--------------------|---------|----------------------|
| Orge d'hiver | Orge d'hiver | 15 ha | Même culture |
| Maïs | Maïs | 15 ha | Même culture |
| Maïs | Blé tendre d'hiver | 5 ha | Cultures différentes |
| Blé tendre d'hiver | Orge d'hiver | 5 ha | Cultures différentes |

10 ha sur 40 (25 %) sont de cultures différentes en 2024 < à 35 %

Exploitation NON conforme

Conditionnalité des aides

BCAE 7 : ROTATION DES CULTURES


Critère pluriannuel : au niveau de chacune des parcelles : soit par l'implantation de deux cultures principales sur une période de 4 années, soit par l'implantation de cultures secondaires tous les ans sur cette période de 4 ans.

| Cultures 2022 | Cultures 2023 | Cultures 2024 | Cultures 2025 | |
|---------------|---------------|-------------------------|-------------------------|--------------|
| Maïs | Maïs | Maïs | Blé | Conforme |
| Maïs | Maïs | Maïs | Maïs | NON Conforme |
| Maïs | Blé | Orge | Maïs | Conforme |
| Maïs | Maïs | Maïs | Maïs | Conforme |
| | | ↑ Culture secondaire | ↑ Culture secondaire | |

Conditionnalité des aides

BCAE 8 : ELEMENTS FAVORABLES A LA BIODIVERSITE (2024)

Le respect de la part minimale d'éléments favorables à la biodiversité ne s'applique pas aux exploitations présentant au moins une des caractéristiques suivantes :

- la surface en terres arables de l'exploitation est inférieure à 10 ha ;
 - la surface en prairies temporaires et/ou en jachère et/ ou en légumineuses représente plus de 75 % des terres arables de l'exploitation ;
 - la surface en herbe (prairies permanentes et/ou temporaires) et/ou en riz représente plus de 75 % de la surface agricole utile de l'exploitation.
- 

Conditionnalité des aides

BCAE 8 : ELEMENTS FAVORABLES A LA BIODIVERSITE (2024)

Avoir au minimum 4 % de la surface en terres arables en éléments favorables à la biodiversité :

- Infrastructures Agro-écologique (IAE) : Haies, bosquets, bandes tampons ...
- Jachères herbacées (1 ha = 1 ha) ou mellifères (1 ha = 1,5 ha)
- Cultures fixant l'azote, sans produits phytopharmaceutiques : trèfles, luzernes, mélanges de légumineuses ou de protéagineux (1 ha = 1 ha)
- Cultures dérobées, sans produits phytopharmaceutiques présentes au minimum du **lundi 12/08/2024 au dimanche 06/10/2024** (1 ha = 1 ha)

Conditionnalité des aides

BCAE 8 : ELEMENTS FAVORABLES A LA BIODIVERSITE (2024)

Infrastructures Agro-écologique (IAE) :

| Type d'infrastructures agro-écologiques (IAE) | Surface équivalente |
|--|---------------------------------------|
| Haies ≤ 20 mètres de large | 1 ml = 20 m ² |
| Bosquets ≤ 50 ares | 1 m ² = 1,5 m ² |
| Bande tampon ≥ 5 m de large | 1 ml = 9m ² |
| Bordure de champs ≥ 5 m de large | 1 ml = 9m ² |
| Bande sans production les longs des forêts ≥ 1 m | 1 ml = 9m ² |
| Alignements d'arbres | 1 ml = 10 m ² |
| Arbres isolés | 1 arbre = 30 m ² |
| Mares entre 10 et 50 ares | 1 m ² = 1,5 m ² |
| Fossés non maçonnés | 1 ml = 10 m ² |

III. FEADER

FEADER 2023

Reprise de dossiers du CR BFC

(dossiers avec demande de paiement faite par agriculteur avant 31/12/2022)

Dossiers PMBE et PPE

Sur les 91 dossiers récupérés dans le Doubs

- 1 renvoyé à la Région (pas de DDP)
- 85 sont d'ores et déjà payés
- 5 en attente de paiement

Dossiers PVE (instruits par la DDT90)

L'instruction des 19 dossiers est terminée :

- 1 déchéance,
- 1 désengagement (pétitionnaire qui renonce à demander le paiement),
- 2 en attente de crédits suffisants sur l'enveloppe agence de l'eau (relance effectuée),
- 15 payés.

⇒ **Mission DDT sur le FEADER 2023 terminée.**

FEADER 2024

Reprise de dossiers du CR BFC

Répartition des dossiers du Doubs

- 34 dossiers PMBE (dont 3 dossiers effluents)
- 8 dossiers PPE
- 6 dossiers Réduction des intrants

4 dossiers pré-2021 seulement (2019 - 2020)

Instruction en DDT 25

- 1 agente dédiée, 1 soutien vacation, 1 agente expérimentée pour l'expertise
- Communication initiale aux 48 demandeurs Communiqué de presse aux OPA
- Points mensuels aux OPA

ddt-pcae2023@doubs.gouv.fr

Demande de paiement de solde d'un dossier FEADER du Plan de Compétitivité et d'Adaptation des Exploitations agricoles (PCAIE)

RÉGION
BOURGOGNE
FRANCHE
COMTE



CHAMBRE
D'AGRICULTURE
DOUBS-TERRITOIRE DE BELFORT

PCAIE 2015 - 2022

La demande de paiement du solde doit être déposée dans les 3 mois suivant l'achèvement des travaux



Demande de paiement de solde déposée au conseil régional, traitement du dossier initié par le conseil régional



Votre interlocuteur reste le conseil régional



Demande de paiement de solde déposée au conseil régional, traitement du dossier NON initié par le conseil régional



Votre interlocuteur est la DDT

Vous avez reçu un mail de la DDT en février vous informant la prise en charge de votre dossier par leurs services



Demande de paiement de solde NON déposée au conseil régional



La chambre d'agriculture vous accompagne !

*Contactez dès à présent Isabelle Brocchetto - ibrocchetto@agridoubs.com - 06.32.60.89.66
Nous vous accompagnons pour constituer votre dossier de demande de solde. Cet accompagnement est pris en charge par le Conseil Régional.*

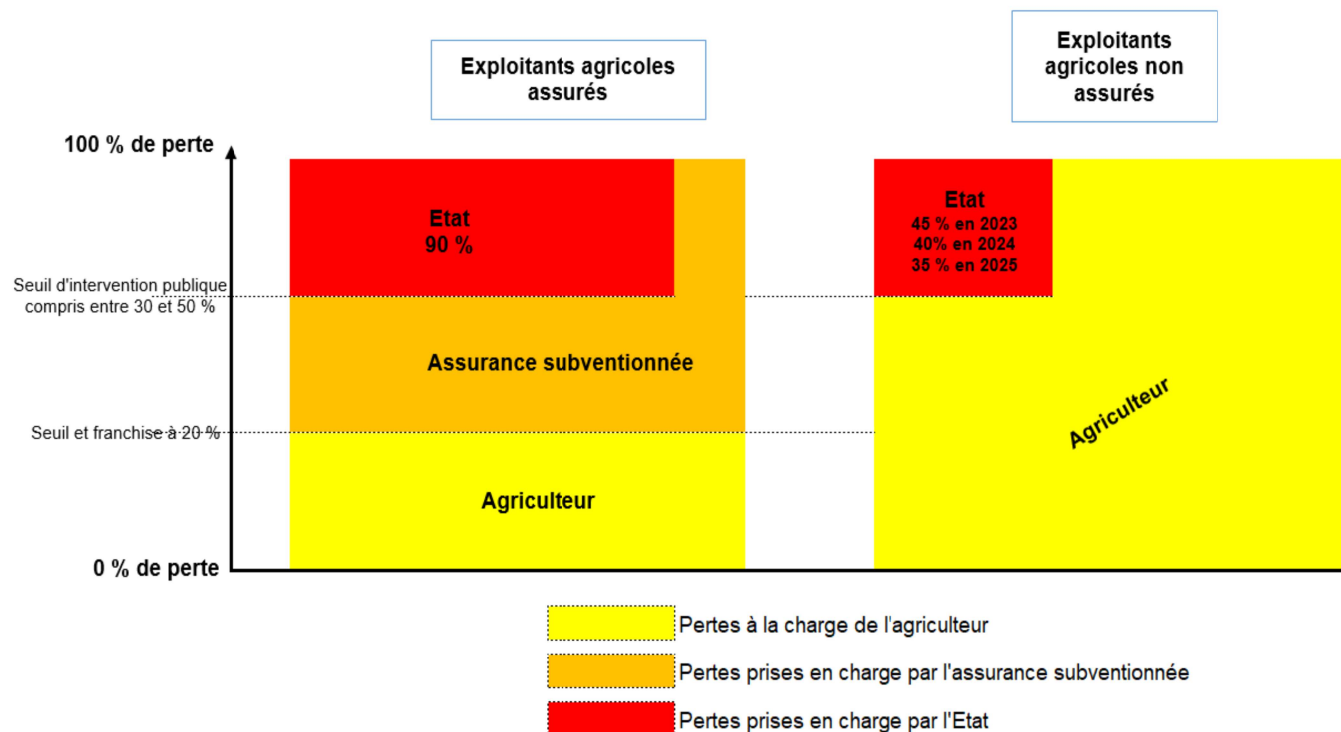
IV. ISN

Indemnité de solidarité nationale

(ex « calamités agricoles »)

Aide à l'assurance récolte

- Modification plus large du système d'assurance climatique



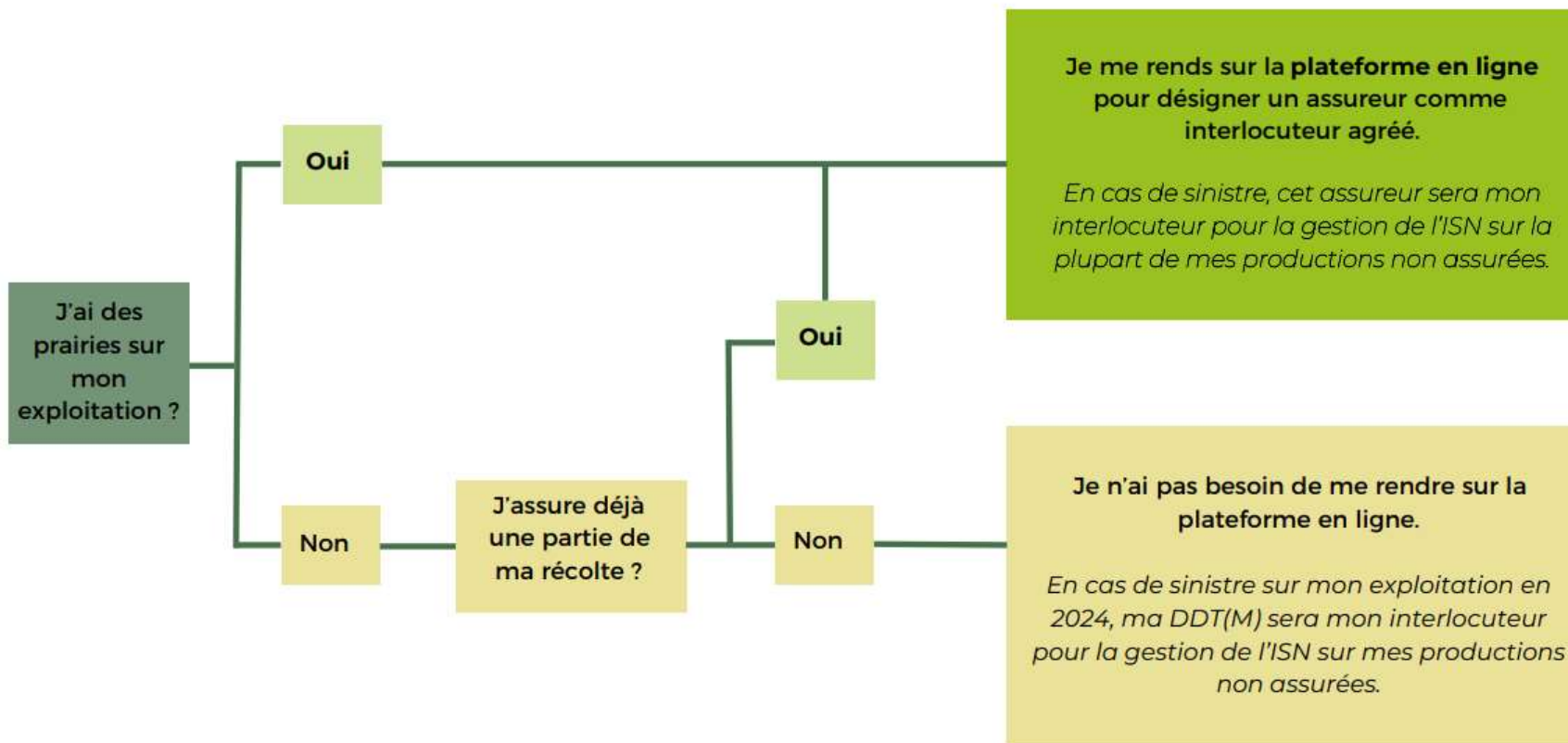
- Assurance subventionnée par l'État
- Remplacement des calamités par une intervention de la solidarité nationale (ISN)
 - ISN plus forte pour les assurés (90%) que les non-assurés (45 %, puis dégressif)

Assurance récolte/ ISN

- Intérêt à s'assurer pour
 - Être indemnisé pour les pertes « moyennes » par **l'assurance**
 - Être mieux couvert pour les fortes pertes par **l'intervention de solidarité nationale**
- L'assurance Multi Risques Climatiques existe hors cultures : prairies, arboriculture, légumes, viticulture, grandes cultures, etc
- Les indemnisations de l'ISN seront gérées par :
 - L'assurance si l'exploitant est assuré
 - **Un « interlocuteur agréé » à designer si les surfaces sont non assurées = une entreprise d'assurance. Toutes les prairies non assurées de la Ferme France sont concernées**
 - L'État pour certaines productions non assurées (apiculture, héliciculture, aquaculture, PPAM...) et pour les **pertes de fonds**

Oui, si :

1. Je suis un exploitant agricole en France métropolitaine.
2. Et le résultat du logigramme ci-dessous m'indique que « Je désigne mon interlocuteur agréé sur la plateforme en ligne ».



<https://agriculture.gouv.fr/interlocuteurs-agrees-2024>

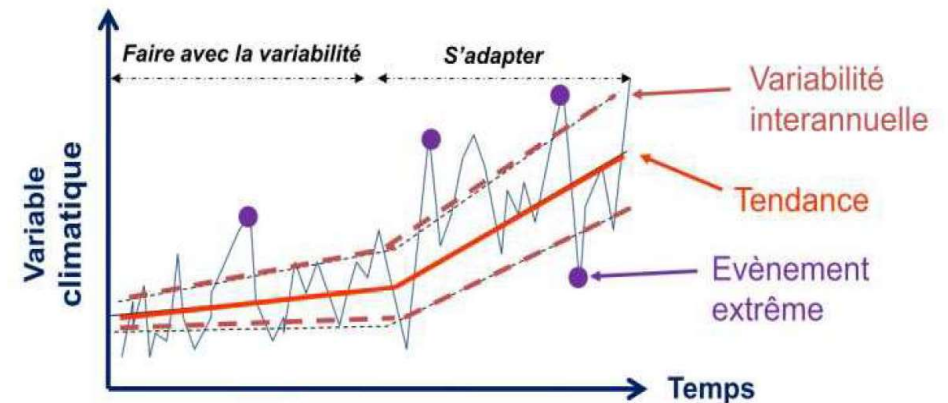
V. Prospective DRAAF Climat et Agriculture

– BD climat

Rappel - Contraintes climatiques sur l'agriculture

Nouvelles contraintes nécessitant une adaptation aux changements climatiques :

- **Hausse tendancielle des températures moyennes** sur les décennies à venir
- **Augmentation de la variabilité interannuelle des événements climatiques**
- **Évènements extrêmes croissants** (sécheresse ou excès d'eau, canicule, gel tardif) et des records battus



Quels futurs pour l'agriculture du massif du Jura et les filières AOP ?

Changements climatiques non négligeables

+ Difficultés à se représenter ce que pourraient être les futurs possibles dans un contexte de changements climatiques forts

⇒ Lancement d'une **démarche de prospective par la DRAAF BFC**

Nombreux participants dont agriculteurs

Imaginer des scénarios de rupture possibles pour le futur,
pour mieux réussir à agir aujourd'hui = **pas une prédiction de l'avenir**

BD « Climat et Agriculture »

Objectifs de la BD :

- Créer du débat entre agriculteurs, voire avec des acteurs non agricoles (eau, collectivités)
- Aider les exploitations à se projeter dans l'avenir
- Permettre aux acteurs agricoles locaux de construire collectivement un « 4^e scénario » qui leur conviendrait

⇒ Si vous souhaitez en discuter et en débattre dans des GEDA, CUMA, Coop, etc, la DDT se tient à votre disposition pour en imprimer des exemplaires

**PRODUCTEURS DE LAIT AOP :
Comment vous adapter
au changement climatique ?**

**LE CHANGEMENT CLIMATIQUE
DANS LE MASSIF DU JURA**

Depuis 2010, Besançon a connu
7 de ses 9 ANNÉES
les plus chaudes jamais enregistrées

4 NUITS TROPICALES
en 2022 à Besançon (plus de 20°C la nuit)
36 JOURNÉES
dépassant 30°C en 2022 à Besançon

58 JOURS DE GEL PAR AN
en moyenne entre 1991 et 2020 à Besançon,
contre 74 jours entre 1991 et 1960

**3 PHÉNOMÈNES NOUVEAUX
TOUCHENT L'AGRICULTURE**

Une **MÉTÉO TRÈS VARIABLE**
d'une année à l'autre
(écarts très forts de
température et de
pluviométrie,
pendant et entre années)

Une **HAUSSE TENDANCIELLE**
des températures

Des **ÉVÉNEMENTS EXTRÊMES**
de plus en plus fréquents : canicules, gels tardifs,
sécheresses, fortes pluies sur une même année

Les changements climatiques, liés aux activités humaines, et notamment à l'émission massive de gaz à effet de serre, se manifestent de façon accrue en France, comme dans le Doubs et le Jura, depuis quelques années.

L'agriculture dépend fortement du climat, la conduite des exploitations de du troupeau en est déjà affectée et va l'être encore plus par ces 3 phénomènes.

**LA SAUVEGARDE D'UNE AGRICULTURE DURABLE ET VIABLE
PASSE PAR DES ACTIONS D'ADAPTATION AMBITIEUSES, VOIRE
DE RUPTURE, À ENCLENCHER DÈS À PRÉSENT...**

Face aux multiples impacts sur les filières Bovins-Lait AOP la DRAAF, en partenariat avec le Ministère de l'Agriculture et la Chambre régionale d'Agriculture, a conduit une réflexion avec les élus agricoles, de la société civile, les administrations et les gestionnaires de l'eau.

L'objectif ?
Identifier les actions à mettre en place pour et par le monde agricole du massif du Jura, en fonction des futurs possibles (démarche de prospective à l'horizon 2050).

**DÉCOUVREZ ICI 3 DE CES FUTURS POSSIBLES,
ET DES OUTILS POUR S'Y PRÉPARER.**

VI. Certiphyto

Certiphyto

Depuis 01/01/24, un CSP (conseil stratégique phyto) devait être obligatoire pour renouveler son Certiphyto

Mais manque organismes pour réaliser les CSP =>
Problèmes de renouvellement des Certiphytos

=> DISPOSITIF DÉROGATOIRE=> Certiphyto provisoire pour débloquer (+ réforme du CSP)

NEW

Cas 1 : Si formation Certiphyto suivie ou test réussi **ET** CSP déjà réalisé => Renouvellement du Certiphyto pour 5 ans

Cas 2 : Si Certiphyto échoué **avant** 1/05/24
formation Certiphyto suivie ou test réussi
Pas besoin de CSP
=> Renouvellement du Certiphyto pour 1 an

CAS 3 : Si Certiphyto actuel échoué **après** 1/05/24
=> Prolongation d'un an à minima jusqu'au 1/05/25

=> Avant fin du Certiphyto provisoire, besoin d'un CSP

VII. Agrivoltaïsme

Si démarchage par promoteur :

Contactez Bertrand Sauce (DDT) ou Isabelle Forgue (CIA)

VIII. SPÉCIFICITÉS TERRITORIALES

(bois pâturé, tourbières, zones vulnérables nitrates)

Admissibilité des surfaces

Règle : déclarer TOUTES les surfaces exploitées

- **Parcelles à déclarer :**

- À disposition de l'exploitant à la date limite de télédéclaration. La DDT pourra demander de justifier d'un titre (titre de propriété, contrat de bail, ...)
 - si doublon
 - **ou, de façon très ciblée, si doute sur l'existence d'un titre**
- Surface fait l'objet d'une activité agricole production ou entretien minimum

Admissibilité des prairies

- **PPH (prairies permanentes herbe)** : majoritairement en herbe sur lesquelles la ressource fourragère ligneuse est absente ou peu présente
- **SPH (surfaces pastorales herbacées)** : la ressource fourragère inclut quelques ligneux mais l'herbe est majoritaire
- **Pour info : SPL** : (surfaces pastorales ligneuses) Code NON utilisable dans le Doubs. Utilisable dans 38 départements du sud de la France
- **BOP : (bois pâturé)** : prairie herbacée sous couvert d'arbres. Code utilisable jusqu'en 2022, **supprimé en 2023.**

Suppression du code BOP en 2023 = si couvert ligneux prépondérant, zone plus admissible

Les parcelles sous code BOP en 2022 ont dû être renommées en 2023 (le code n'existe plus).

- => Si ZDH supérieure à 50 % en SNA forêt (inéligible)
- => Si bosquet en SNA bosquet (éligible)
- => Si ZDH inférieure à 50 % en PPH OU SHP
 - **Pas d'impact sur productivité**
- **Impacts potentiels sur surface admissible /activation des DPB**

| | SANS impact sur S admissible | Augmentation de la S admissible | Impact sur la S admissible inf à 1ha | Impact sur la S admissible sup à 1 ha | Impact sur les DPB | Total |
|------------------------|------------------------------|---------------------------------|--------------------------------------|---------------------------------------|---|-------|
| Nombre d'exploitations | 86 | 14 (+ 0,44ha) | 55 (moy à - 0,28ha) | 8 (moy à 2,46ha) | 5/8 (moyenne de 2,2 DPB inactivés soit 268€/an) | 163 |

Admissibilité des prairies naturelles (PPH ou SHP)

Quand couvert ligneux prépondérant sur couvert herbacé
= paiement associé modulé

| Prorata de la ZDH (taux de couverture par les éléments ligneux) | Niveau de paiement |
|---|--|
| 30 % à 50 % | 1ha = 0,6ha |
| 50 % à 80 % | 1ha = 0,35ha* * <i>sauf anciens BOP de 2022 1ha = 0ha</i> |
| Plus de 80 % | 1 ha = 0ha |

Déclarations en tourbières

- Aujourd'hui, **plus de la moitié** des tourbières franc-comtoises sont concernées par une exploitation agricole déclarée à la PAC.
- Les tourbières sont des milieux humides aux sols composés de matière organique peu décomposée, la tourbe.
- Rôles de **stockage de l'eau, réserve de fourrage en cas de sécheresse, prévention des risques naturels, stockage du carbone et réservoirs de biodiversité**

Prendre soin des tourbières c'est aussi prendre soin de la ressource en eau sur nos territoires



Exemples de parcelles déclarées à la PAC en zone AOP Comté, en zones tourbeuses



Hauts-marais vs Bas-marais

- **Les bas-marais** : La partie basse de la tourbière est bien souvent moins gorgée d'eau et plus praticable. La végétation y est moins fragile au piétinement et une exploitation agricole y est envisageable. **Ils peuvent être déclarés à la PAC dans le cadre de pratiques extensives et adaptées aux milieux.**
- **Les hauts-marais** : La partie haute de la tourbière se distingue souvent par un léger bombement et un sol très engorgé d'eau : les interventions agricoles de tout type sont inappropriées et risquent de détruire les sols fragiles composés de mousses. **Les hauts-marais sont à proscrire des déclarations PAC.**
- **Depuis 2015, augmentation constante des déclarations PAC sur les hauts-marais :**
 - Si les parcelles sont exploitées : dégradation du milieu
 - Si les parcelles ne le sont pas : déclaration abusive PAC / erreur

⇒ **2022** : Contrôles DDT, retrait de surfaces allant de 0,5 à 4,2ha en tourbières fragiles à 6 exploitations

⇒ **2023** : Renforcement des contrôles sur les tourbières sensibles, retraits de 28 ha de hauts-marais sur les 48ha déclarés en + depuis 2013

⇒ **2025** : Nouvelle BCAE (voir suite) sur les tourbières et zones humides

En cas de doutes sur une parcelle, n'hésitez pas à vous tourner vers les acteurs concernés pour adapter au mieux vos pratiques aux milieux. (voir plaquette)

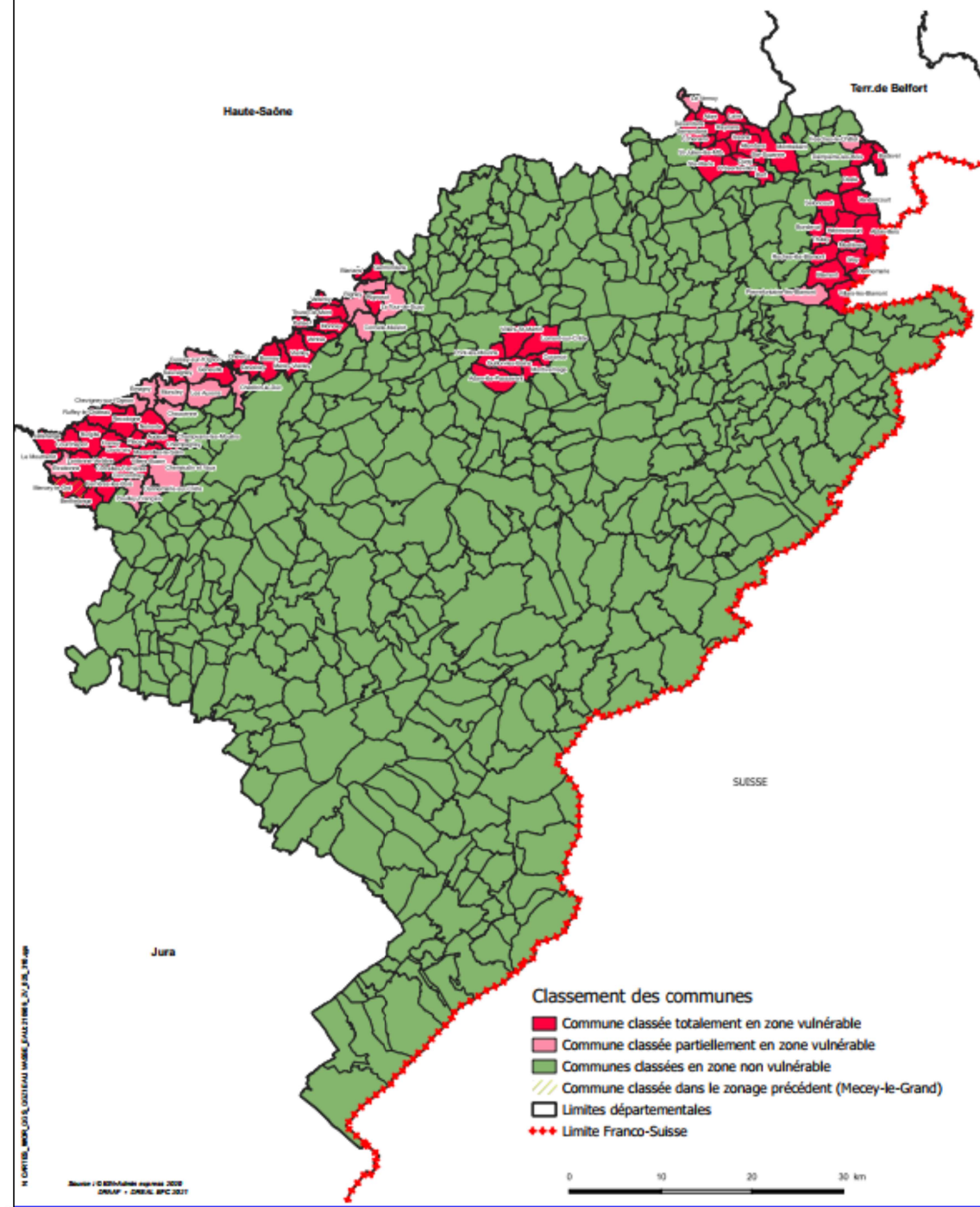
Zone vulnérables nitrates

92 communes classées totalement ou partiellement

Plan d'action national et régional

**Version 7 : consultation terminée
en attente arrêté + plaquette**

Réunion dédiée à venir



Réunions PAC - Suites

- Dernière réunion PAC 2024 en visioconférence
- Réunion **spécifique** ZVN en visioconférence ou au lycée agricole de Dannemarie/Crete
- **Informations sur le site de la Préfecture** (lien vers plaquettes disponibles)